

*Здесь, на бархатных буграх, в русском поле  
Град Воронежский стоит Божьей волей.  
Отражается в воде вольной птицей,  
Здесь петровская земля и столица.  
Здесь творили Кольцов и Никитин,  
Строил храмы Митрофан Святитель.  
Помнят камни победу и славу,  
Как ходили воевать за Державу.*



### **ИНФОРМАЦИОННЫЙ БЮЛЛЕТЕНЬ № 3**

**Чемпионат России (личные соревнования)  
Первенство России (личные соревнования).**

**Воронежская область, г. Воронеж 01 – 05 июля 2021 г.**



*На волнистых берегах, в русском поле,  
Город-труженник стоит Божьей волей.  
Отражается в воде куполами,  
Вписан в летопись времён кораблями.  
Книга жизни твоя не закрыта,  
В переплёте берегов не забыта.  
Никогда и нигде не уронишь  
Своё доброе имя – Воронеж!*

# ЧЕМПИОНАТ И ПЕРВЕНСТВО РОССИИ ПО СПОРТИВНОМУ ОРИЕНТИРОВАНИЮ



Дорогие друзья!

Мы рады приветствовать Вас на соревнованиях по спортивному ориентированию в столице Черноземья – городе Воронеже – Колыбели Русского Флота и Воинской Славы.  
Желаем Вам хорошего настроения и высоких спортивных результатов!

## ПРОГРАММА СОРЕВНОВАНИЙ

### 01 июля 2021 года

Заезд участников соревнований.

8.00 – 10.00 – Завтрак.

10.00 – 17.00 - Работа комиссии по допуску. Регистрация участников Чемпионата и первенства России по спортивному ориентированию. Центр соревнований - клинический санаторий имени Горького, ул. Дарвина, д. 1 – (конференц. зал), перерыв 13.30 – 14.00 (запись по телефону: +7 910 344 37 57 Макейчик Наталья Константиновна). Прием заявок по забегам до 17.00

10.00 – 17.00 - Модельная тренировка – центр соревнований.

13.30 – 15.00 - Обед.

17.30 – Совещание представителей команд – центр соревнований, актовый зал.

19.00 – 19.30 – Ужин.

### 02 июля 2021 года

7.30 – 8.30 – Завтрак.

9.15 – Открытие соревнований (арена 1 дня).

10.00 – Старт 1 дня соревнований (велокросс – спринт) – Московский проспект 150 «Олимпик».

с 12.45 – Церемония награждения.

13.30 – 15.00 – Обед.

16.00 – 18.00 – Работа офиса ул. Вл. Невского 24 (МБУ СШОР № 18)

19.00 – 20.00 – Ужин.

### 03 июля 2021 года

7.30 – 8.30 – Завтрак.

9.30 – Старт 2 дня соревнований (велокросс – эстафета – 2 человека) – Московский пр. 150 «Олимпик».

с 12.00 – Церемония награждения.

13.30 – 15.00 – Обед.

16.00 – 18.00 – Работа офиса ул. Вл. Невского 24 (МБУ СШОР № 18)

19.00 – 20.00 – Ужин.

### 04 июля 2021 года

7.30 – 8.30 – Завтрак.

9.30 – Старт 3 дня соревнований (велокросс – лонг) – Московский проспект 150 «Олимпик».

с 13.00 – Церемония награждения.

13.30 – 15.00 – Обед.

16.00 – 18.00 – Работа офиса ул. Вл. Невского 24 (МБУ СШОР № 18)

19.00 – 20.00 – Ужин.

### 05 июля 2021 года

8.00 – 10.00 – Завтрак.

с 10.00 – Отъезд участников соревнований

Официальный сайт соревнований – <http://vmfso.ru/>

Вопросы по соревнованиям направлять на эл. почту [sintez-2011@yandex.ru](mailto:sintez-2011@yandex.ru)

#### Состав жюри:

**Свирь Александр Владимирович** Московская обл., ССВК

**Моросанова Наталья Валентиновна** г. Москва, СС1К

**Капитонов Максим Анатольевич** г. Москва, СС1К

# ЧЕМПИОНАТ И ПЕРВЕНСТВО РОССИИ ПО СПОРТИВНОМУ ОРИЕНТИРОВАНИЮ



## ОБЩАЯ ИНФОРМАЦИЯ

Система отметки SportIDENT. Станции будут работать в бесконтактном режиме. Стоимость аренды контактного ЧИПа – 150 руб. на 3 дня. Стоимость аренды бесконтактного чипа 300 руб. на 3 дня.

Спортсмен обязан использовать оборудование (gps трекер) выдаваемый организатором (п.3.16.3.1.).

## МЕСТНОСТЬ

Район соревнований расположен в черте города Воронеж. Местность расположена на высоте 90 – 160 метров над уровнем моря, представляет собой склон долины реки Воронеж с пологими лощинами, балками и оврагами различной глубины. Перепад высоты на склонах составляет до 50 метров. Залесённость территории – 95 %. Лес – лиственный, преимущественно с подлеском. Сеть дорог, троп и просек развита хорошо. Грунт: твёрдый, песчаный и чернозём, который после дождя размокает.

Последняя редакция карты от 2020 года. Корректировка — май 2021 года (Кудрявый А.П. г.Ковров, Владимирская область)

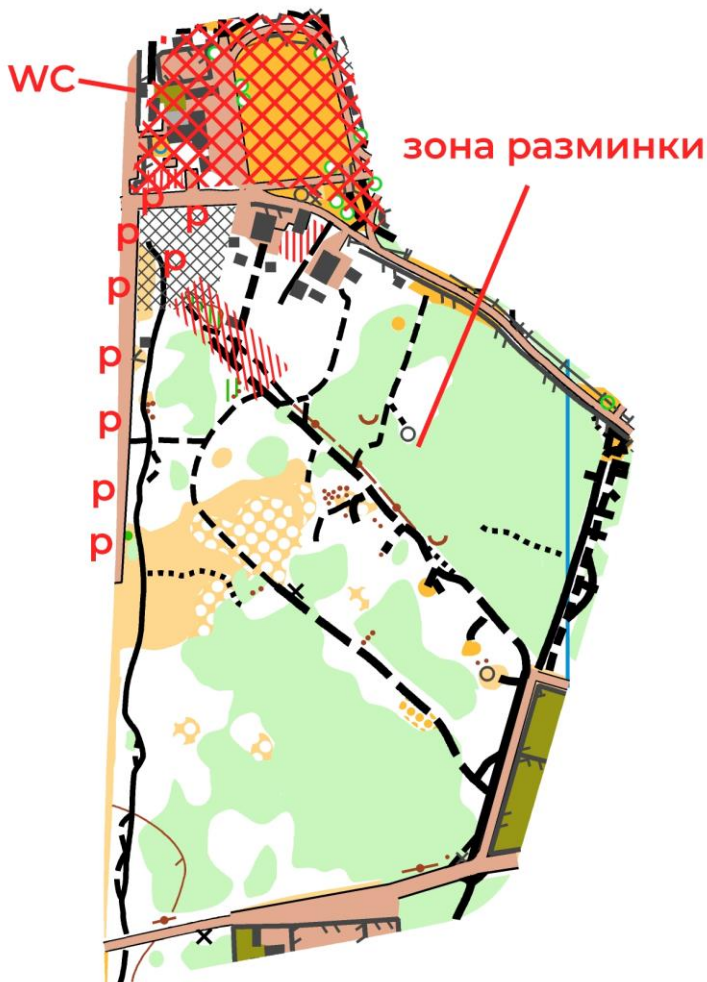
Опасные места: Канавы, выкопанные в местах съезда с основных дорог, трассы МТВ и даунхилла.

Обязательно соблюдение правил дорожного движения при движении по асфальтированной дороге с малоинтенсивным движением на пос. «Рыбачий»

Границы района: север – Аэропорт; запад – шоссе М-4; восток — водохранилище; городская застройка.

Аварийный азимут - на ЗАПАД (270 градусов) на шоссе, далее на арену соревнований.

Зона разминка на все дни согласно схемы:



# ЧЕМПИОНАТ И ПЕРВЕНСТВО РОССИИ ПО СПОРТИВНОМУ ОРИЕНТИРОВАНИЮ



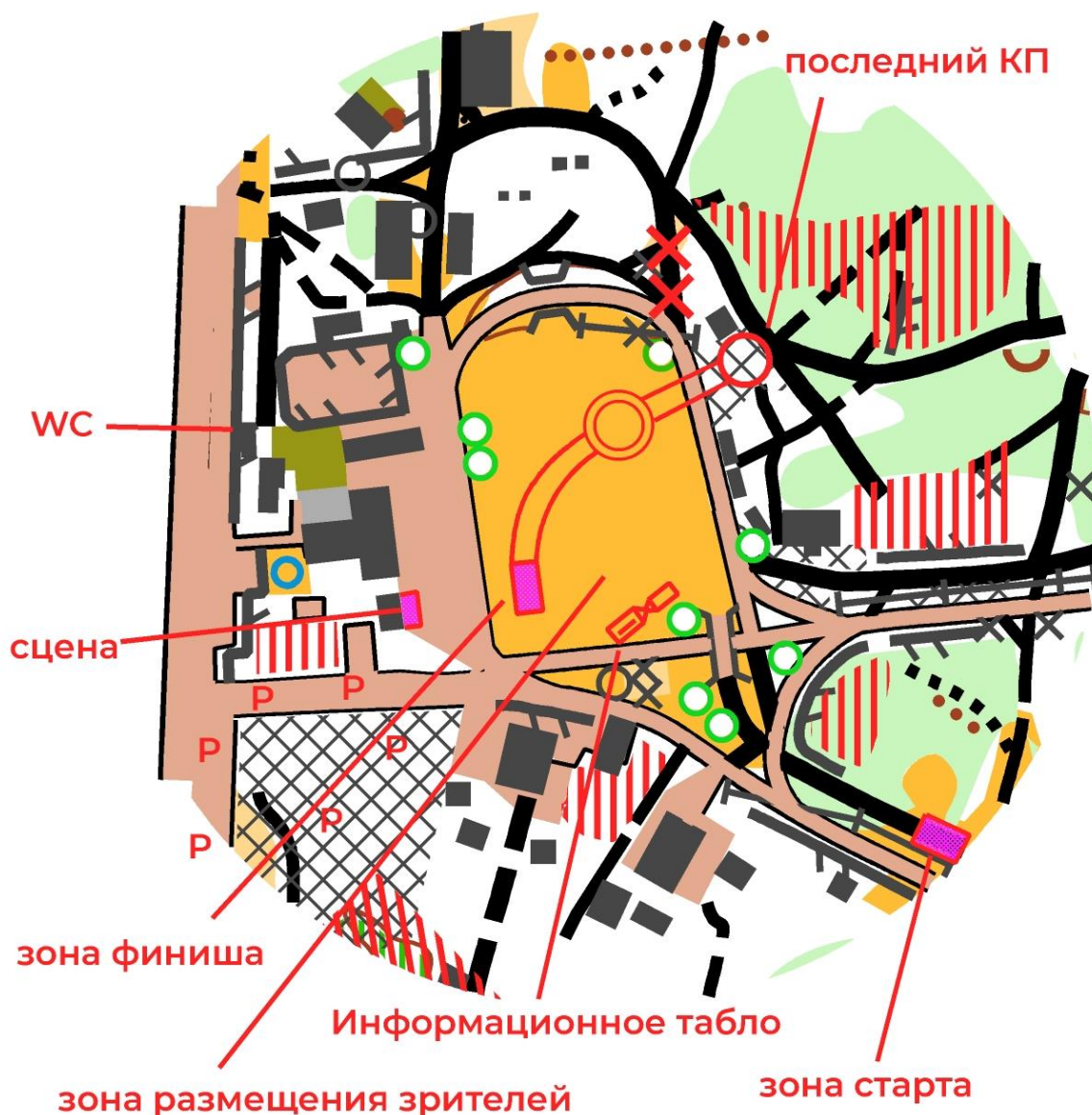
## 02.07.2021. ВЕЛОКРОСС – СПРИНТ (КОД 0830231811Я)

| № пп | Группа  | Длина, км | Кол-во КП | Набор высот | Ожидаемое время победителя, мин. | Контрольное время, мин. |
|------|---------|-----------|-----------|-------------|----------------------------------|-------------------------|
| 1.   | Ж до 15 | 3,25      | 9         | 20          | 20                               | 75                      |
| 2.   | М до 15 | 3,55      | 7         | 20          | 21                               | 75                      |
| 3.   | Ж до 18 | 5,40      | 14        | 30          | 26                               | 75                      |
| 4.   | М до 18 | 5,77      | 15        | 40          | 24                               | 75                      |
| 5.   | Ж до 21 | 5,90      | 18        | 60          | 27                               | 75                      |
| 6.   | М до 21 | 7,75      | 17        | 95          | 29                               | 75                      |
| 7.   | Женщины | 7,25      | 20        | 95          | 29                               | 75                      |
| 8.   | Мужчины | 8,87      | 25        | 110         | 29                               | 75                      |

Масштаб карты – 1:5000. Сечение рельефа – 5 м.

Старт раздельный через 2 мин. От старта до ТНО – 180 метров, с последнего КП до финиша – 50 метров.

### СХЕМА АРЕНЫ 02.07.2021



# ЧЕМПИОНАТ И ПЕРВЕНСТВО РОССИИ ПО СПОРТИВНОМУ ОРИЕНТИРОВАНИЮ



03.07.2021. ВЕЛОКРОСС – ЭСТАФЕТА – 2 ЧЕЛОВЕКА (КОД 0830281811Я)

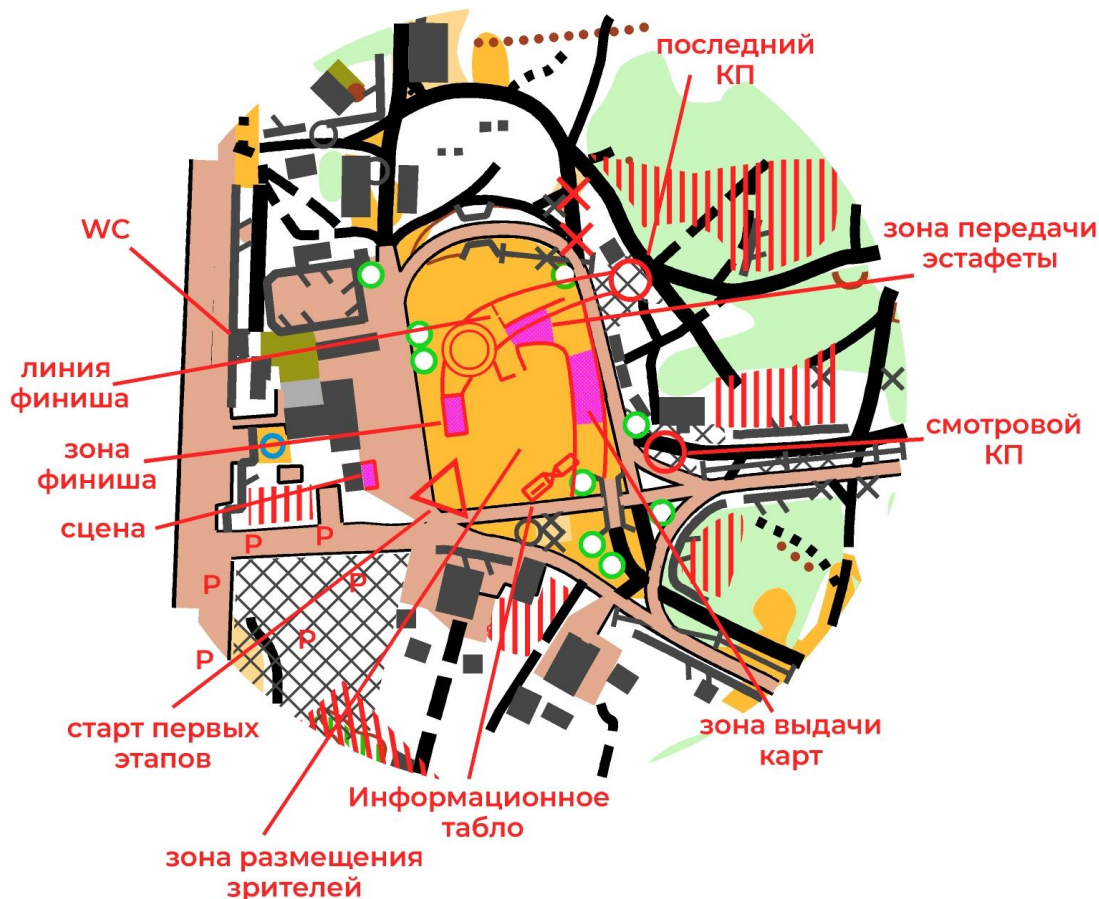
| № пп | Группа  | Длина этапа, км | Кол-во КП на этапе | Набор высот | Ожидаемое время победителя, мин. | Контрольное время на этап (эстафету), мин. |
|------|---------|-----------------|--------------------|-------------|----------------------------------|--|
| 1.   | Ж до 15 | 3,4-3,8         | 10                 | 20          | 20                               | 45 (150)                                   |
| 2.   | М до 15 | 3,4-3,9         | 10-11              | 20          | 18                               | 45 (150)                                   |
| 3.   | Ж до 18 | 3,7-4,5         | 10                 | 30          | 20                               | 45 (150)                                   |
| 4.   | М до 18 | 4,4-4,8         | 10-11              | 40          | 19                               | 45 (150)                                   |
| 5.   | Ж до 21 | 4,6-5,2         | 11-12              | 45          | 20                               | 45 (150)                                   |
| 6.   | М до 21 | 5,6-5,7         | 11-12              | 65          | 19                               | 45 (150)                                   |
| 7.   | Женщины | 5,0-5,2         | 11-12              | 65          | 18                               | 45 (150)                                   |
| 8.   | Мужчины | 5,5-5,7         | 11-12              | 80          | 18                               | 45 (150)                                   |

Расписание забегов на 03.07.2021

9.30 – Мужчины  
 9.35 – Женщины  
 9.40 – Юниоры до 21 года  
 9.45 – Юниорки до 21 года  
 9.50 – Юноши до 18 лет  
 9.55 – Девушки до 18 лет  
 10.00 – Юноши до 15 лет  
 10.05 – Девушки до 15 лет

От старта до ТНО – 300 метров, с последнего КП до финиша – 50 метров.  
 Финиш команд по пересечению финишной линии под финишной аркой.  
 Масштаб карты – 1:7500. Сечение рельефа – 5 м. Смотровой КП – 65 – 75% дистанции.

СХЕМА АРЕНЫ 03.07.2021



# ЧЕМПИОНАТ И ПЕРВЕНСТВО РОССИИ ПО СПОРТИВНОМУ ОРИЕНТИРОВАНИЮ



04.07.2021. ВЕЛОКРОСС – ЛОНГ (КОД 0830251811Я)

| № пп | Группа  | Длина, км        | Кол-во КП  | Набор высот | Ожидаемое время победителя, мин. | Контрольное время, мин. |
|------|---------|------------------|------------|-------------|----------------------------------|-------------------------|
| 9.   | Ж до 15 | 8,8              | 11         | 100         | 60                               | 120                     |
| 10.  | М до 15 | 9,8              | 13         | 140         | 60                               | 120                     |
| 11.  | Ж до 18 | 15,5             | 13         | 200         | 85                               | 180                     |
| 12.  | М до 18 | 18,7             | 16         | 290         | 92                               | 180                     |
| 13.  | Ж до 21 | 17,9             | 19         | 300         | 89                               | 180                     |
| 14.  | М до 21 | 24,9 (12,9+12,0) | 19 (8+11)  | 410         | 108                              | 210                     |
| 15.  | Женщины | 25,8 (14,1+11,7) | 20 (9+11)  | 400         | 109                              | 210                     |
| 16.  | Мужчины | 30,9 (17,4+13,5) | 28 (12+16) | 500         | 109                              | 210                     |

Масштаб карты – 1:10000. Сечение рельефа – 5 м. Пункт питания и техническая зона на смене карт. Старт раздельный через 3 мин. От старта до ТНО – 500 метров, с последнего КП до финиша – 50 метров. У групп МЭ, ЖЭ, М до 21 года нумерация на карте второго круга начинается с единицы.

СХЕМА АРЕНЫ 04.07.2021

